

МЭРИЯ ГОРОДА НОВОСИБИРСКА
ПОСТАНОВЛЕНИЕ

От 07.06.2022

№ 1933

О резервировании земель по ул. Кирова в Октябрьском районе для муниципальных нужд города Новосибирска

В целях планируемого размещения объекта капитального строительства местного значения – объекты улично-дорожной сети по ул. Кирова в Октябрьском районе, на основании постановления мэрии города Новосибирска от 29.10.2019 № 3967 «О проекте планировки территории, ограниченной ул. Лескова, ул. Автогенной, полосой отвода железной дороги, ул. Восход и ул. Бориса Богаткова, в Октябрьском районе», в соответствии с Земельным кодексом Российской Федерации, постановлением Правительства Российской Федерации от 22.07.2008 № 561 «О некоторых вопросах, связанных с резервированием земель для государственных или муниципальных нужд», руководствуясь Уставом города Новосибирска, ПОСТАНОВЛЯЮ:

1. Зарезервировать сроком на три года со дня опубликования постановления для муниципальных нужд города Новосибирска земли площадью 5762 кв. м в границах зоны планируемого размещения объекта капитального строительства местного значения – объекты улично-дорожной сети по ул. Кирова в Октябрьском районе (приложение 1).

2. Утвердить перечень кадастровых номеров земельных участков, которые полностью или частично расположены в границах резервируемых земель, указанных в пункте 1 настоящего постановления (приложение 2).

3. Определить место и время ознакомления заинтересованных лиц со схемой резервируемых земель, перечнем кадастровых номеров земельных участков, которые полностью или частично расположены в границах резервируемых земель: департамент строительства и архитектуры мэрии города Новосибирска (Российская Федерация, Новосибирская область, город Новосибирск, Красный проспект, 50, кабинет 507, понедельник и четверг с 9.00 до 13.00 час.) или официальный сайт города Новосибирска в информационно-телекоммуникационной сети «Интернет» (www.novo-sibirsk.ru).

4. Установить срок действия ограничений прав, предусмотренных подпунктами 2, 3 пункта 1 статьи 40 Земельного кодекса Российской Федерации, собственников земельных участков, землепользователей, землевладельцев, арендаторов земельных участков на использование земельных участков, расположенных в границах резервируемых земель, указанных в пункте 1 настоящего постановления, в соответствии с Земельным кодексом Российской Федерации, другими федеральными законами – три года со дня опубликования постановления.

5. Департаменту земельных и имущественных отношений мэрии города Новосибирска обеспечить регистрацию в Управлении Федеральной службы государственной регистрации, кадастра и картографии по Новосибирской области ограничения прав на земельные участки, расположенные в границах резервируемых земель, указанных в пункте 1 настоящего постановления.

6. Департаменту информационной политики мэрии города Новосибирска обеспечить опубликование постановления.

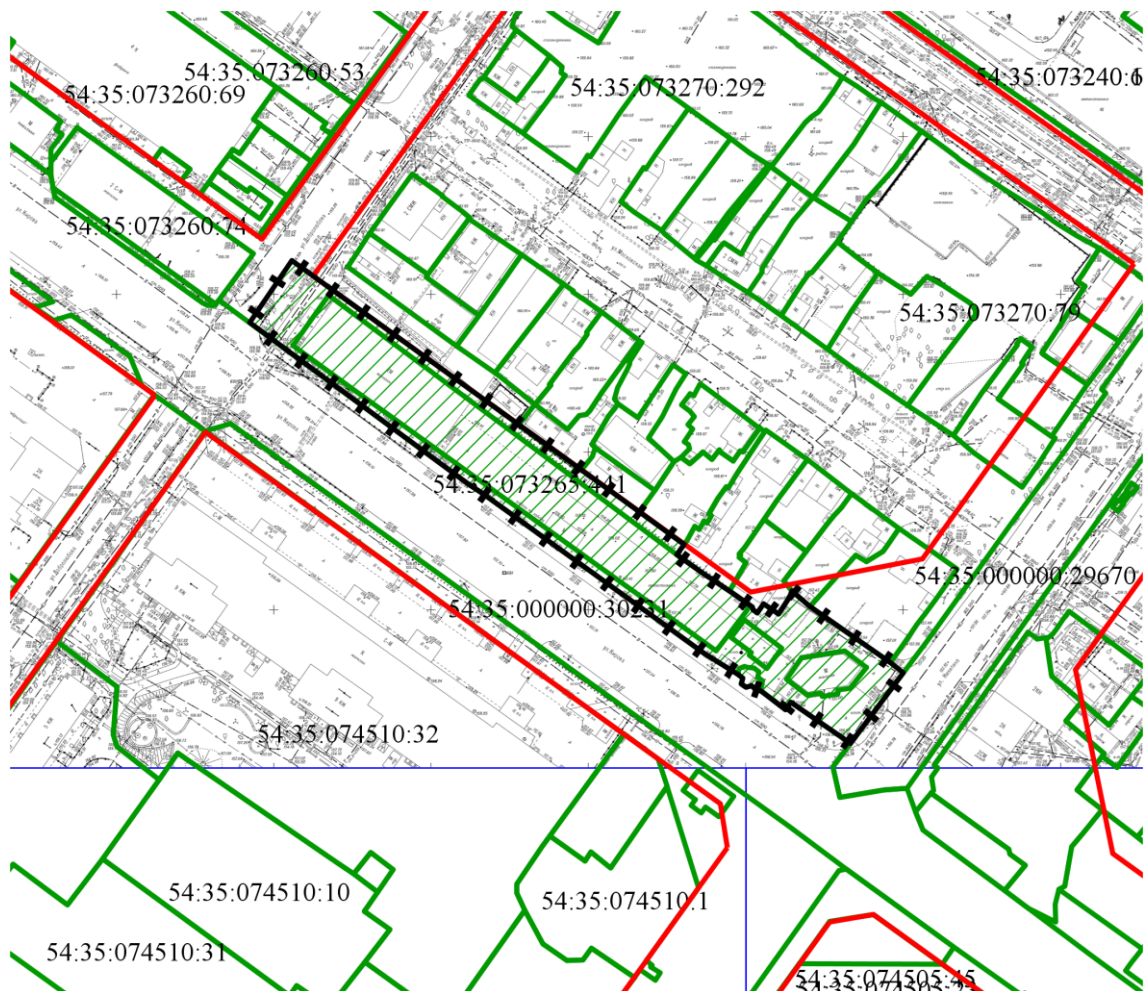
7. Контроль за исполнением постановления возложить на заместителя мэра города Новосибирска – начальника департамента строительства и архитектуры мэрии города Новосибирска, начальника департамента земельных и имущественных отношений мэрии города Новосибирска.

Мэр города Новосибирска

А. Е. Локоть




СХЕМА резервируемых земель

Местоположение: Новосибирская область, город Новосибирск, Октябрьский район
Категория земель: земли населенных пунктов
Площадь участка: 5762 кв. м
Объект: объекты улично-дорожной сети
Учетный номер: 151604
Планшет масштаба 1:500 № 1944, 2017



Масштаб 1:2000

Условные обозначения:

-  красная линия
-  границы предоставленных земельных участков
-  граница образуемого земельного участка по генплану

Приложение 2
к постановлению мэрии
города Новосибирска
от 07.06.2022 № 1933

ПЕРЕЧЕНЬ
кадастровых номеров земельных участков, которые полностью
или частично расположены в границах резервируемых земель

№ п/п	Кадастровый номер земельного участка
1	2
1	54:35:073265:6
2	54:35:073265:476
3	54:35:073265:10
4	54:35:073265:23
5	54:35:073265:441
